

"1. melléklet a 7/2019. (XII. 30.) ökt. rendelethez

Páli község

Településrendezési terv módosítás

Szabályozási terv - Külerület

M=1:8 000


3. melléklet a 6/2006. (IX. 25.) ökt. rendelethez


SZ-1M/2019

jelmagyarázat:

 tervezési terület határa


 alapterképí jelek


 megyehatár

 közigazgatási terület határ


 közterület


szabályozási jelek


 övezethatár


 telken belüli kötelező védőfásítás

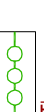
művi és természeti értékvédelem


 régészeti lelőhely (adatszolgáltatás alapján)


 Natura 2000 terület határa (adatszolgáltatás alapján)


 országos ökológiai hálózathoz - ökológiai folyosó határa (adatszolg. alap.)

 tájképvédelmi terület övezete (adatszolgáltatás alapján)


 környezet és településképvédelmi célú tájfásítás


 egyéb jelek:

 nagyvízi, magdeyer, és vízminőségvédelmi terület övezetének határa (adatszolgáltatás alapján)

 bányatelek határa (adatszolgáltatás alapján)

tájékoztató elemek


 előzetes földrészlet határ

 előzetes helyrajziszám

övezetek:

Kb-B különleges beépítésre nem szánt bánya terület

Kb-Ft különleges beépítésre nem szánt nyersanyag-feldolgozás céljára szolgáló terület

 közlekedési terület

Má-á általános mezőgazdasági terület

Vev vízgazdálkodási terület védelmi célú erdő övezet

Vmá-h hullámtéri mezőgazdasági terület

Eg gazdasági célú erdőterület"

